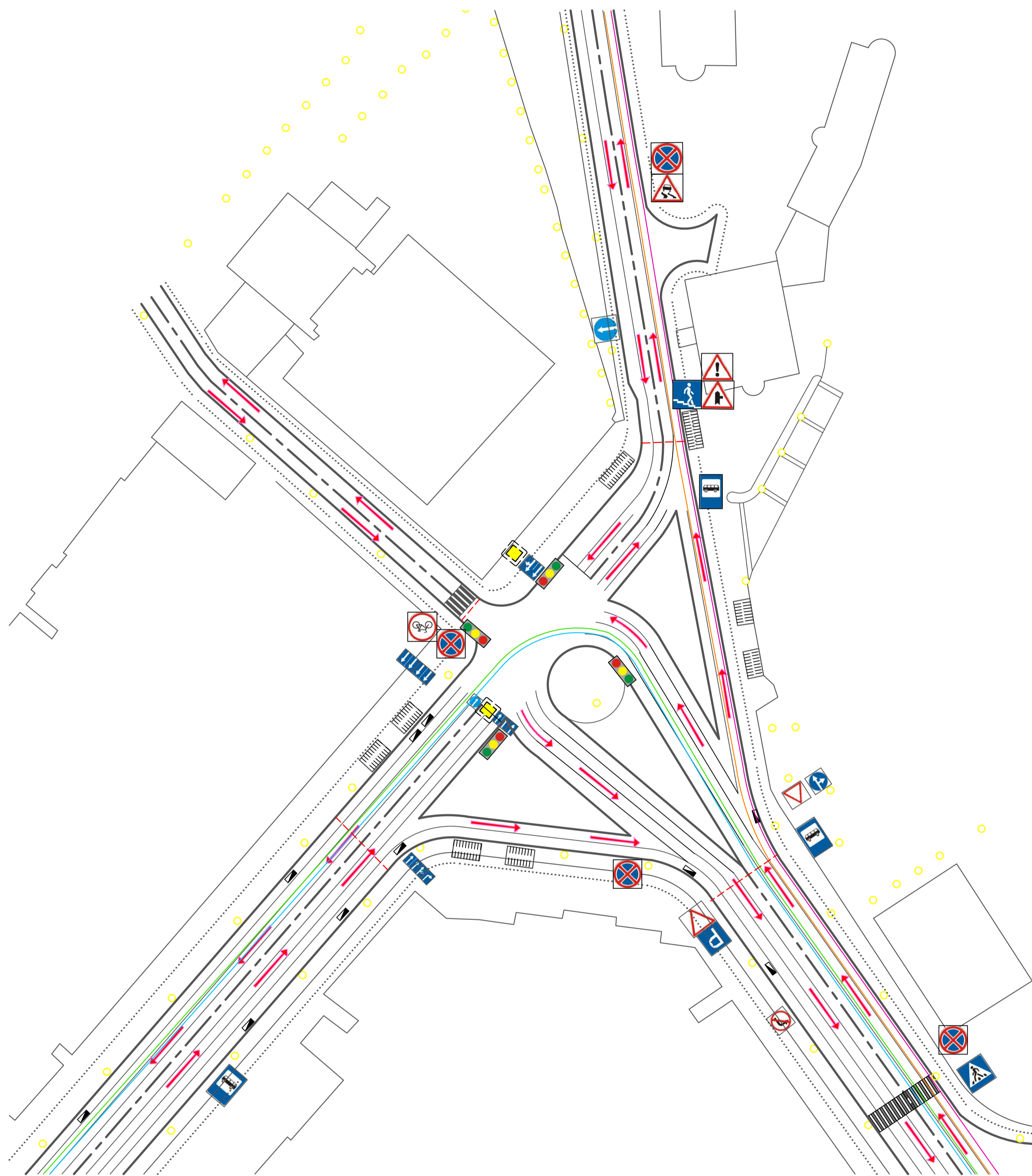
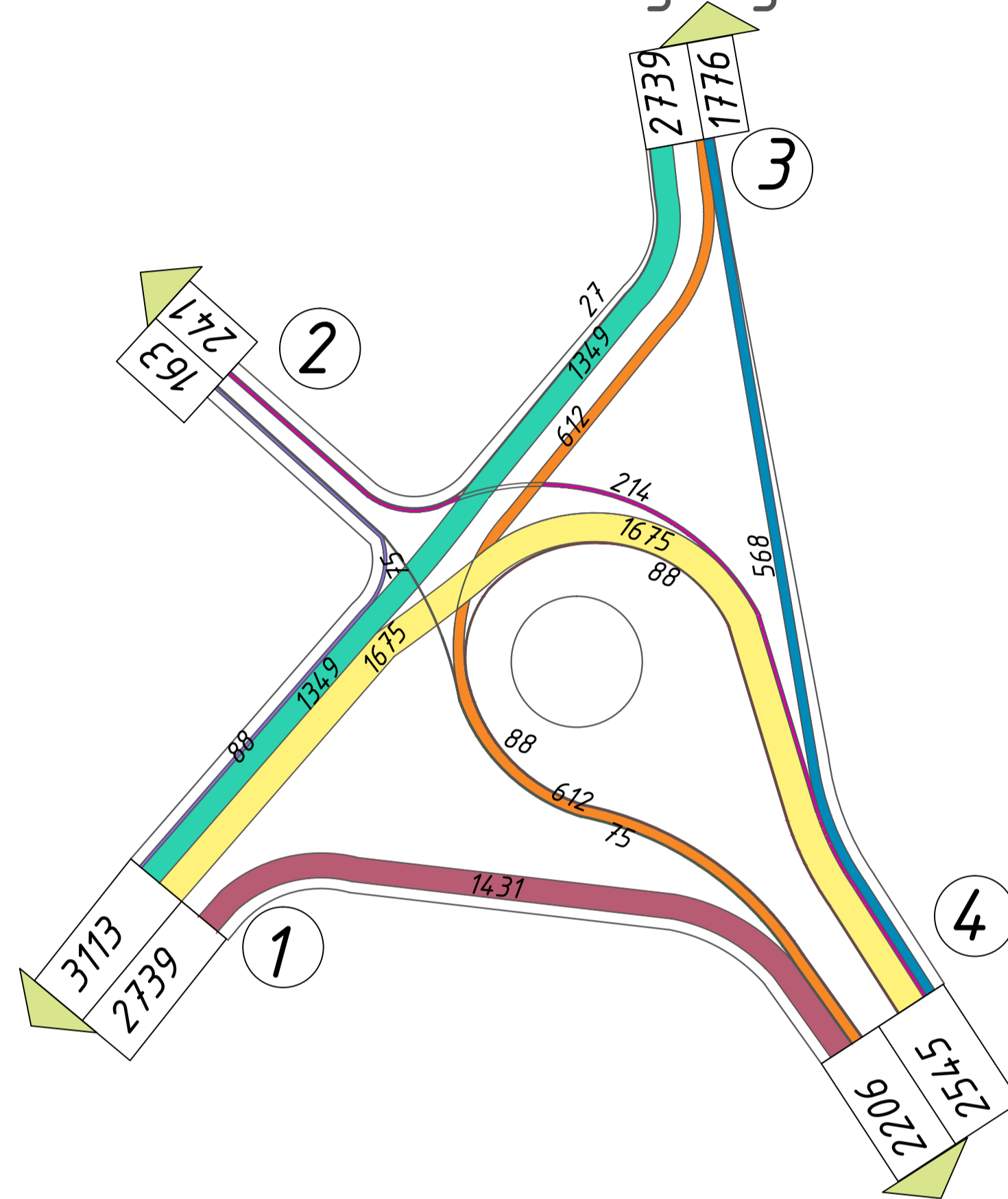


Схема організації руху Європейської площі м.Києва



Картограма руху транспорту в годину пік по вузлу



Мр.т 238


Назва маршруту
ст.м.Видубичі -
ст.м.Контрактова пл.

Довжина маршруту -9,11
Інтервал руху -7-20 хв



Назва маршруту
Ботанічний сад -
пл.Контрактова

Довжина маршруту -7,48
Інтервал руху -12-18 хв



Назва маршруту
Музей історії ВВВ-
ст.м.пл. Льва Толстого
Довжина маршруту -5,16
Інтервал руху -18-25 хв



Назва маршруту
Музей історії ВВВ -
Софіївська пл.

Довжина маршруту -4,68
Інтервал руху -21-25 хв

Умовні позначення:

- головна дорога
- зупинка заборонена
- напрямки руху за полосами
- підземний пішохідний перехід
- аварійно небезпечна зона
- другорядна дорога
- пішохідний перехід
- зупинка автобусу
- слизька дорога
- рух праворуч
- рух на велосипедах заборонено
- примикання другорядної дороги
- зовнішнє освітлення
- дощеприймальний колодязь
- забудова
- підземний пішохідний перехід
- наземний пішохідний перехід
- напрямок руху транспорту
- рух пішоходів

				Дипломний проект			
Зм.	Лист	№ докум.	Піпн.	Дата	Лит.	Маса	Масштаб
Керівники		Осетрин М.М.					
Рецензент		Беспалов Д.О.					
Розробив		Тетруня О.М.			Лист 4		Листів 11
Зав.каф.		Борисенко Н.В.					
		Дьомін М.М.					
Схема організації руху Європейської площі м.Києва					КНУБА кафедра МБГ МБГ-51		