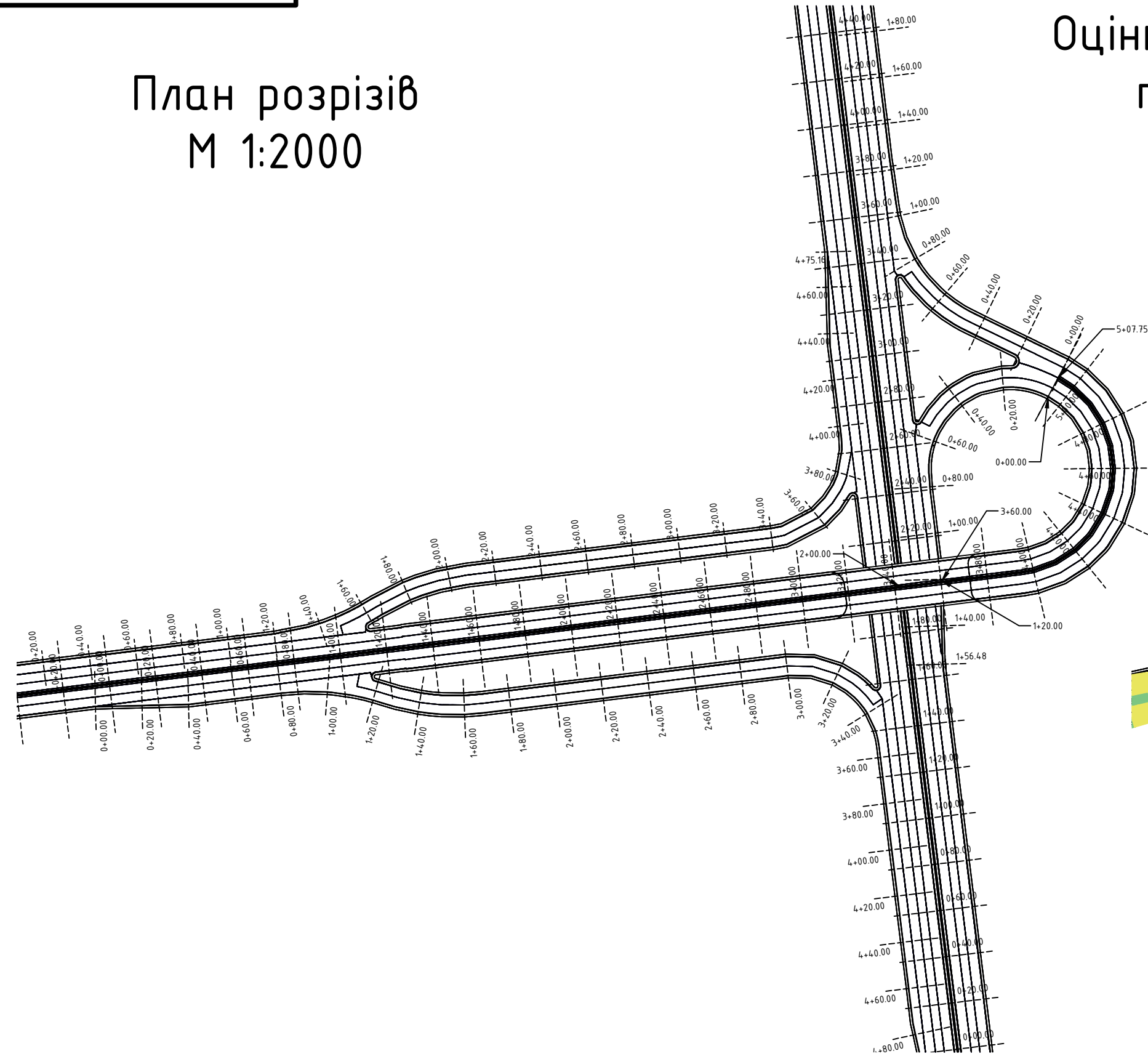
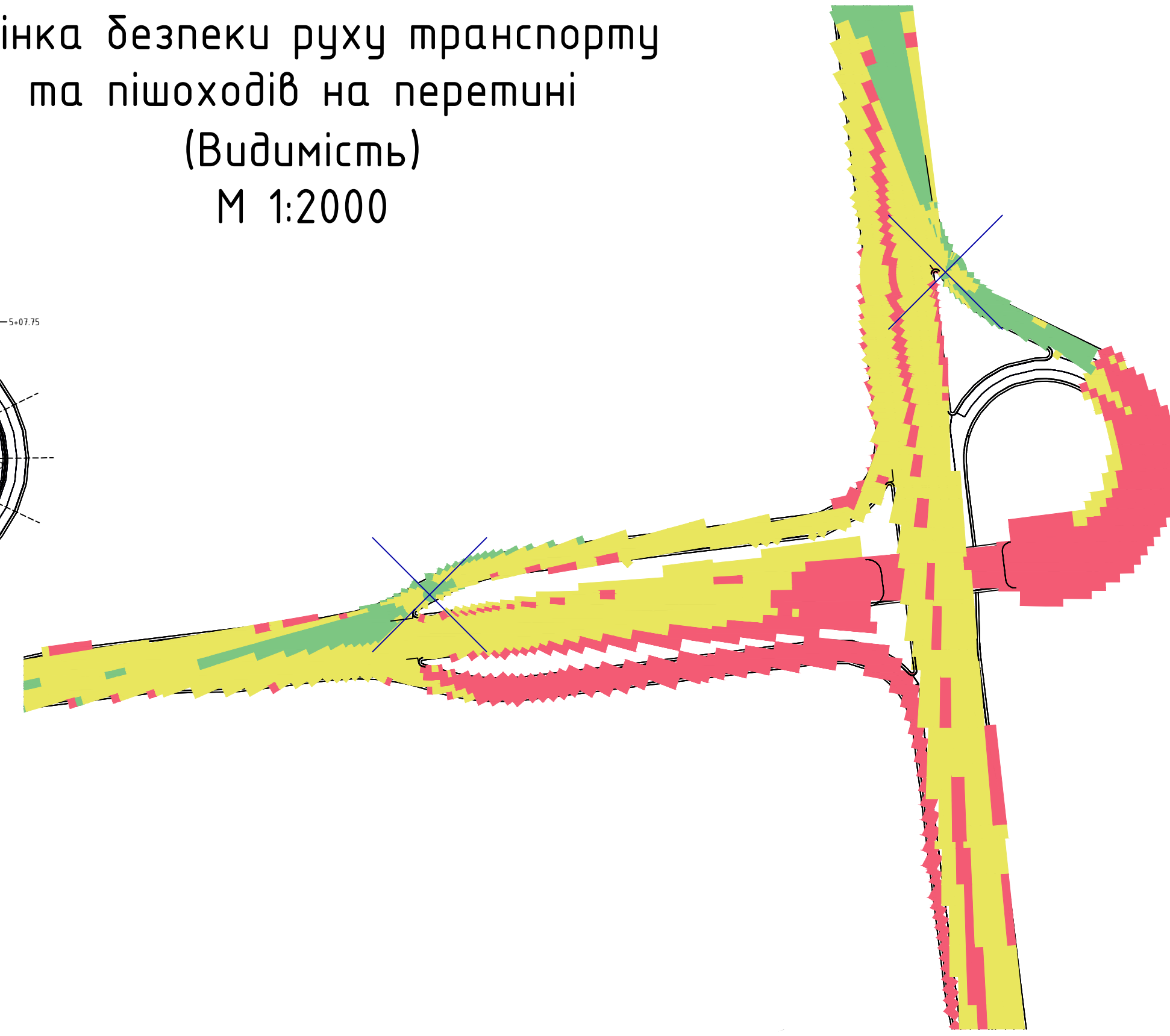


# ПЛАН ПЕРЕТИНУ МАГІСТРАЛЕЙ В РІЗНИХ РІВНЯХ (МОДЕЛЮВАННЯ ПРОЦЕСУ) М 1:1000

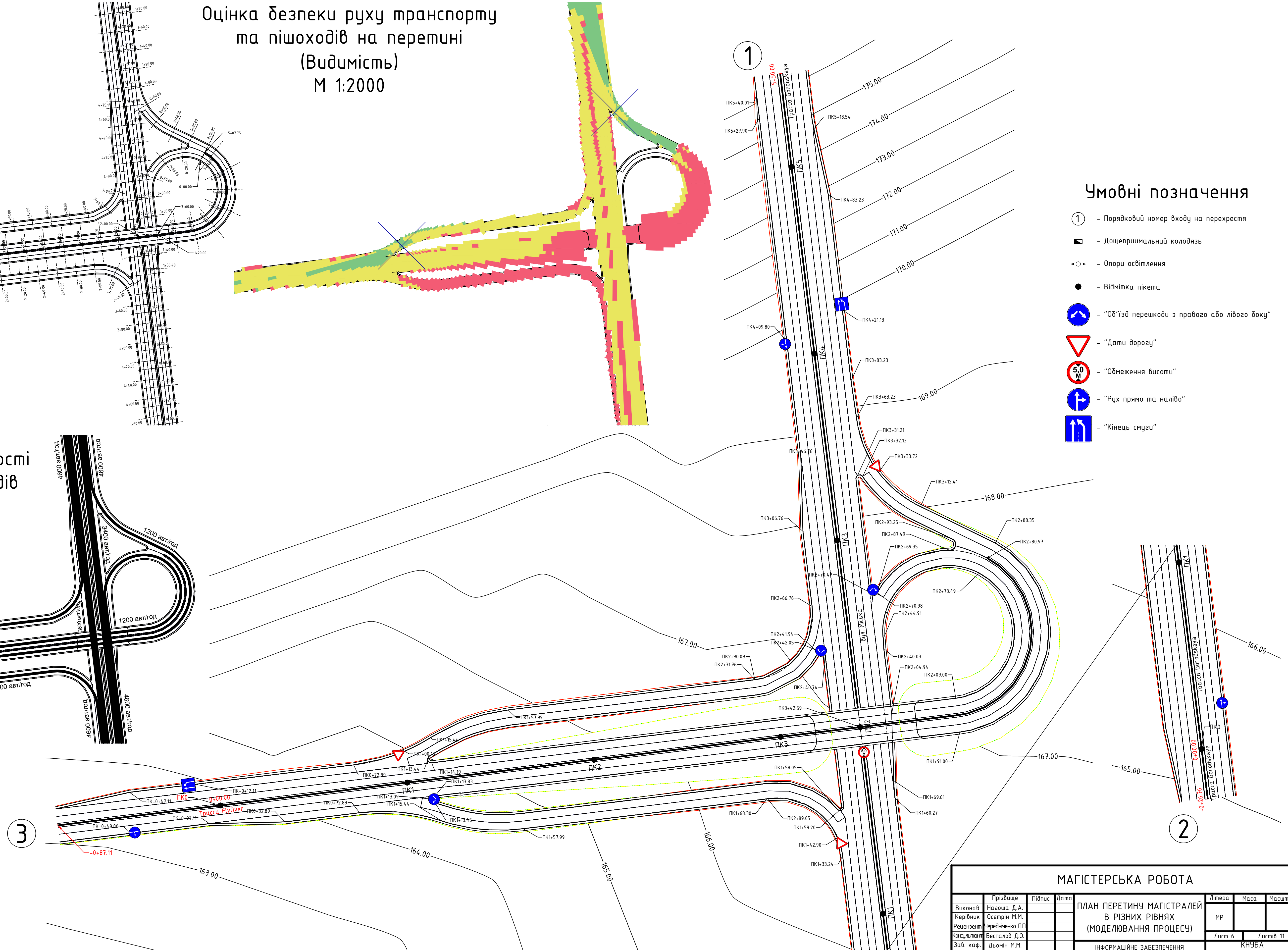
План розрізів  
М 1:2000



Оцінка безпеки руху транспорту та пішоходів на перетині  
(Видимість) М 1:2000



Картограма інтенсивності транспорту та пішоходів  
М 1:2000



### Умовні позначення

- ① - Порядковий номер входу на перехрестя
- ▣ - Доцуприймальний колодязь
- - Опори освітлення
- - Відмітка пікета
- ⬇ - "Об'їзд перешкоди з правого або лівого боку"
- ▽ - "Дати дорогу"
- 5.0 - "Обмеження висоти"
- ➡ - "Рух прямо та наліво"
- ↔ - "Кінець смуги"

МАГІСТЕРСЬКА РОБОТА				Літера	Маса	Масштаб
Виконав	Прізвище	Піліс	Дата	ПЛАН ПЕРЕТИНУ МАГІСТРАЛЕЙ В РІЗНИХ РІВНЯХ (МОДЕЛЮВАННЯ ПРОЦЕСУ)	МР	Лист 6
Керівник	Нагоша Д.А.					
Рецензент	Осєтрін М.М.					
Консультант	Черв'яченко П.Г.					
Зав. каф.	Беспалов Д.О.					
	Дьонін М.М.			Листів 11		
ІНФОРМАЦІЙНЕ ЗАБЕЗПЕЧЕННЯ ПРОЄКТУВАННЯ ПЕРЕТИНІВ В РІЗНИХ РІВНЯХ				КНУБА кафедра МБ група МБГ-51		