















СХЕМА ОРГАНІЗАЦІЇ РУХУ НА МАГІСТРАЛІ ЗАГАЛЬНОМІСЬКОГО ЗНАЧЕННЯ ПРОСПЕКТУ ПЕРЕМОГИ В М. КИЇВ М 1:2000

Картограма інтенсивності руху транспорту у годину "пік"



Умовні позначення

- | | | | |
|---|--|---|------------------------------------|
|  | - зупинка заборонена |  | - головна дорога |
|  | - зона дії |  | - дати дорогу |
|  | - рух праводруч |  | - місце стоянки |
|  | - об'їзд перешкоди праводруч або ліворуч |  | - зупинка пасажирського транспорту |
|  | - трамвайні колії |  | - пішохідний перехід |
|  | - пікети |  | - підземний пішохідний перехід |
|  | - опори освітлення | | |
|  | - дощеприймальні колодязі | | |

Дипломний проект

Виконали	Прізвище	Підпис	Дата	Реконструкція магістралі загальноміського значення проспекту Перемоги в м.Києві	Літера	Маса	Масштаб
Консультант	Осипенко О.В.				Схема організації руху на магістралі загальноміського значення проспекту Перемоги в м. Києві	ДП	
Керівник	Харькова Я.В.			Лист 8		Листів 23	
Зав.кафедри	Беспалов Д.О.						
Нормоконтр.	Осєтрін М.М.						
Рецензент	Дьомін М.М.						
	Сингаївська						
	Чередніченко						